






附件：

檔 號：101 /  
保存年限：

## 新北市政府高灘地工程管理處 簽辦單

收文號	
擬辦	檢陳101年3月12日「三鶯跨越景觀橋工程」開工典禮新聞稿、市長致詞稿、媒體採訪通知各1份，陳請鑒核。   約黃淑淑   工程處工程科張啟  工程處工程科陳冠華
會簽意見	
批示	 109/3/2 1/10

- 說明：
- 一、本格式以A4紙張單頁單面印製。
  - 二、本簽辦單應與來文裝訂妥當，並於騎縫處加蓋騎縫章或職名章。
  - 三、本簽辦單中保存年限、檔號、總收文字號(基層單位文號)應自行填列。
  - 四、本簽辦單之核章方式請採由左而右方式核蓋。


## 鶯歌溪口新亮點

【新北市訊】新北市政府也會搞創意！將於鶯歌區鶯歌溪與大漢溪匯流口，距南靖橋約170公尺，緊鄰三鶯之心空間藝術特區，結合文化創意並融合陶瓷藝術的設計，突顯鶯歌在地意象和文化意涵，耗資近5仟萬建造一座鋼桁架結構型式供自行車與人行專用景觀橋，跨越鶯歌溪以銜接兩岸自行車道，不僅提升新北市文化意象更為行人及自行車騎士打造安全的行走空間。

此座自行車與行人專用景觀橋於

今(12)日已由市府在充滿濃厚文化陶藝特色混搭活潑生動的電音三太子表演中啟動開工動土典禮，也代表著三鶯景

觀橋結合文化與創新思維，將打造新北  
市鶯歌溪口新亮點。三鶯景觀橋與長



85公尺寬3.5公尺高3.5公尺，除以

創新的工法，摒棄一般笨重橋樑的設

計，採用鋼桁架結構方式，提升橋樑輕巧與現代化的空間質感，還加上不以地標式的空間表現手法，讓橋樑更融入區域環境當中，並以龍窯為橋體主體造型，結合鶯歌百年陶瓷文化歷史解說及公共藝術，展現由陶瓷起源到未來發展的時光隧道，形塑鶯歌溪口的亮點，亦將完整串聯大漢溪左岸自行車道使用上的連續性，作為鶯歌溪口主要視覺焦點及活動設施。

三鶯景觀橋預計於101年10月底竣工，二端橋頭將聚集自行車及人行，左岸橋台與三鶯之心公共藝術空間結合為活動廣場屬自行車道轉換空間，提供自行車停車、解說牌誌、指標等設施；右岸橋台鄰大漢溪側空間改善，提供休憩、觀景，完工後的景觀橋將成為新地標，帶給新北市市民及遊客創新的文化洗禮與感動及豐富的旅遊體驗。

新聞發言人：新北市政府水利局 副局長宋德仁手機：0988-391-217 聯絡電話：29603456 轉7579



## 三鶯跨越景觀橋工程動土儀式

### 市長致詞稿

[第一貴賓]、[第二貴賓]、[第三貴賓]及各位與會貴賓大家好！非常高興大家來參加「三鶯跨越景觀橋工程」的動土儀式，在這裡以最誠摯的心意，感謝各位與會貴賓在百忙之中前來共襄盛舉。

首先，感謝大家對於營造生活品質，融合在地文化與環境改善的關心與付出，在大家的努力和多方協助下，因為新北市政府戮力於境內溪河空間的改造，讓三鶯地區的新北市民，得以逐步享用正面發展的城市景觀，且陶藝文化更能在地深耕與傳承。

原大漢溪左岸已有自行車道，由鶯歌溪匯流口處需繞道至南靖橋與上游自行車道連接，行經南靖橋與大車共用車道，險象環生；為解決行人與自行車車友的困擾，特此興建三鶯跨越景觀橋工程，不僅完整串聯大漢溪左岸自行車道使用上的連續性，更能保障民眾行走及自行車騎士安全。

今天，新北市政府即將在此地投入近5仟萬元建造一座鋼桁架結構型式景觀橋，長85公尺寬3.5公尺高3.5公尺可供自行車與人行專用橋，跨越鶯歌溪以銜接兩岸自行車道，夜間光雕更讓地方產生新亮點。初步改善地方「行」的問題，未來在三鶯地區週邊的相關建設分期到位後，將逐步展現市府團隊努力改造河濱綠地景觀亮麗成果的成績單！

本人代表市府及新北市市民為本工程的動工興建表達深切的祝福與期望，在今日特別舉行動土大典，象徵為新北市的環境景觀品質進入了一個新的里程碑。最後敬祝大家身體健康，事事如意，工程順利成功。謝謝！

## 【流程】

時間	內容
09:30~10:00	報到 印手模
10:00~10:05	開場表演 祥獅獻瑞
10:05~10:10	工程簡報
10:10~10:20	首長致詞 貴賓致詞
10:20~10:30	開工儀式
10:30	禮成 電音三太子

## 【新聞聯絡人】

新北市政府高灘地工程管理處 陳科長冠華 02-8969-9596 #300 / 0928-090-163  
黃淑貞 02-8969-9596 #310 / 0933-942-949

\* 前述活動會依現場情況作彈性調整。



會場位置圖



# 「三鶯跨越景觀橋工程」 開工動土典禮

## 媒體採訪通知

「三鶯跨越景觀橋工程」將於3月12日在鶯歌溪右岸防汛道路舉辦開工動土典禮。本案規劃一座人行及自行車道專用橋跨越鶯歌溪，以銜接兩岸自行車道。並以龍窯為橋體主體造型，結合鶯歌百年陶瓷文化歷史解說及公共藝術，展現由陶瓷起源到未來發展的時光隧道，形塑鶯歌溪口的亮點。完整串聯大漢溪左岸自行車道使用上的連續性。作為鶯歌溪口主要視覺焦點及活動設施。

## 敬邀您的蒞臨採訪

新北市政府 市長 朱立倫 敬邀

**時間**：2012年3月12日（星期一）上午10時00分至10時30分

**地點**：鶯歌溪右岸防汛道路

**出席貴賓**：新北市政府 朱市長立倫

新北市議員			
(土城、樹林、	洪佳君	黃永昌	林銘仁
三峽、鶯歌)	吳琪銘	高敏慧	王明麗
	陳世榮	彭成龍	歐金獅
經濟部水利署第十河川局	張	張	局長振猷
新北市政府水利局	張	張	局長延光
新北市立鶯歌陶瓷博物館	游	游	館長冉琪
三峽區公所	楊	區	區長美峰
鶯歌區公所	洪	區	區長見文
樹林區公所	吳	區	區長建興
土城區公所	邱	區	區長武全

## 「三鶯跨越景觀橋工程」動土典禮會場市長行程建議路線圖



### 路線說明：


市府大樓→縣民大道→上台 65 線→往南下→下三峽交流道→往鶯歌方向→上三鶯大橋→沿文化路→館前路右轉（陶博館前紅綠燈右轉）→南靖橋前右轉進入防汛道路動土典禮會場



南靖橋頭前右轉  
進入防汛道路



衛星



路況

